فهرست

۱ دهسلم

۳ سرایان

۵ پلوند



۷ حلوان

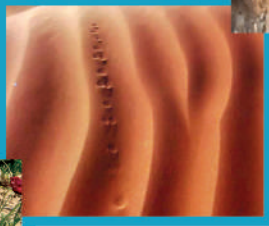

۹ زیرکوه

کویر دهسلم نهبندان

ریگ یلان در نزدیکی دهسلم نهبندان به عنوان گرمترین نقطه کره زمین بنا به تشخیص حسگرهای ماهواره های ناسا و رکوردگیری زمینی برای اولین بار در ایران و دارای بلندترین تپه های شنی جهان می باشد. نیوز تراولز پدیا سایت معتبر جهانی گردشگری این بیابان بی نظیر را به عنوان یکی از ۱۲ نقطه گردشگری هیجانی و ماجراجویانه دنیا اعلام نمود و سفر به این کویر را برابر سفر به فضا دانست.

Desert
Nehbandan

The Yalan sabulous is near the Heydar Abad in the Nehbandan Township from the sensors detected by NASA satellites Land record for the first time in Iran, and has the tallest sandy mountains in the world. The Wikipedia Travel News which is the authentic tourism website in the world has announced this unique wilderness is one of the twelve excitements and an adventure tourism area of the world and they say a trip to this desert is like travelling into the space.

کویر سه قلعه سرایان:

دق رباط و ریگزار سه قلعه بدلیل برخورداری از کمترین میزان آلودگی نوری در ایران و خاورمیانه به عنوان یکی از نقاط مستعد گردشگری نجومی و رصد ستارگان مطرح می باشد و بدلیل برخورداری از زیرساخت کمپینگ بیابانگردی و سکوی رصد آسمان یکی از جاذبه های منحصربفرد کویر خراسان جنوبی است.

Sarayan Desert

The Daghe Robat and Seh Ghaleh's sabulous As one of the most vulnerable areas for observing stellar astronomy tourism concern due to the low level of light pollution in Iran and the Middle East, and due to its infrastructure wilderness camping and platform the sky is one of the deserts unique attractions in Southern Khorasan.

کویر پُلوند

کویر مظفری یا پُلوند، در شرق فردوس و در منطقه حفاظت شده مظفری قرار گرفته است. وجود تپه ماهورهای ماسه ای، دق ها و کفه های نمکی و نواحی کویری در کنار نواحی کوهستانی، جاذبه های بدیع و زیبایی را برای گردشگران و طبیعت دوستان فراهم آورده است. از جمله جاذبه های طبیعی منحصر به فرد این ناحیه، تپه های ماسه ای به شکل «دم یوز» می باشد. در منطقه حفاظت شده مظفری، طرح احیا و تکثیر گور ایرانی، قوچ و جبیر در دست اجرا است.

Plund desert



Mozafari or Polund Desert is located in the east of Ferdwos. This desert is located in the Conservation area of Polund. Sand dunes, salt flats and desert areas, along with mountainous areas, have provided unique and beautiful attractions for tourists.."Dom-e- Uze" Sand dunes is One of the unique natural attractions of this desert In the the Conservation area of Mozafari, the restoration and reproduction of Iranian zebra, Ram and Gazella dorcas is being implemented

کویر حلوان طبس

کویر حلوان در حاشیه کویر مرکزی ایران از قدیم به عنوان یکی از بندرگاهها و واحه های این کویر میزبان کاروانهای مختلف و جهانگردان بنامی چون سون هدین سوئدی جهانگرد نویسنده کتاب کویرهای ایران و پرفسور آلفونس گابریل اتریشی نویسنده کتاب عبور از صحاری ایران بوده است و آنرا به نام ریگ حاجی مجی یا چاه مجی نیز می شناخته اند.

شکل منحصر بفرد و زیبای برخانها از ویژگیهای این کویر بی نظیر است.

یکی از زیباترین مناظری که می‌توانید در کویر حلوان ببینید، تلاقی ریگ‌زارها با ارتفاعات است. همچنین در این نواحی در محل تلاقی کوه و ریگ دره‌ها، گذرگاه‌های زیبایی پدید آمده‌اند که در نوع خود در ایران کم‌نظیر هستند.

Halvan

Desert of Tabass Township



Sabulous Halwan in on Iran's central desert edge, traditionally one of the ports and oasis of this desert, hosts various convoys and famous Swedish tourists like Sven Anders Hedin who is wrote the Iran's Deserts book and Professor Alfons Gabriyel from Austria who wrote Crossing the Iran Desert book and it was reorganization by Rige Haji Moji or Moji. The special and lovely shape of Barkhans is unbeatable exclusivity of this desert.

One of the beautiful views of the Halvan desert is the intersection of sand fields with heights and mountains. in the meeting point of the mountain and the sand of the valleys, have emerged beautiful crossings that are unique in Iran.

کویر همت آباد زیر کوه:

کویر همت آباد در نزدیکی ارتفاعات آهنگران با برخورداری از جاذبه های ژئوتوریسمی منحصر بفرد چون دق پترگان و نیز وجود اکوسیستم گیاهی و جانوری بسیار غنی در محیط آن ، همچنین وجود عشایر بهلولی با پیشینه بسیار قدیمی و فرهنگ ارزشمند و غنی ، یکی از معدود کویرهایی است که حتی در فصول گرم سال نیز بدلیل نزدیکی روستای ییلاقی تجنود با ۲۰ درجه تفاوت دما میتواند پذیرای گردشگران باشد.

Hemmat Abad Desert of Zir Kooh Township

The sabulous of Hemat Abad near the Ahangaran mountains with special attractions of Ecotourism like Daghe Petergan and there is a rich ecosystem of plants and animals in that environment, also there is the Bahlouli nomadic with a very old history and valuable and rich culture, which is one of the few deserts even in summer, because of the Tajnoud Up-country village with 20 degrees temperature difference, and tourists are able to visit there.

Contents

2 Dehsalam

4 Sarayan

6 Plund



8 Halvan

10 Zirkooh

Boshroieh desert

As one of the most beautiful natural attractions of Boshroieh city, Boshroieh desert is 30 km long in the north-south direction and 24 km wide, occupying 720 square kilometers of the area of Boshroieh city. This unique natural attraction is composed of two separate phenomena, Rigzar (sandy region) and desert, which in the general combination is interpreted as "Rig-e Boshroieh" by the people of the city. One of the most important features of Rig-e Boshroieh is the abundance and variety of natural attractions, special vegetation and remarkable animal life.

Flowing sand dunes, vast salt flats, marshy valleys, salty valleys, volcanic tuffs and salt flats draw such an attraction in the eyes of the viewer that in connection with its exceptional fauna (such as sand fox, kangaroo mouse, different species of lizards, hawks and eagles, hares, bustard and all kinds of desert snake) and flora (such as Tamarix and Haloxylon), have added to the glory of this painting of God's greatness.

کویر بشرویه



کویر بشرویه به عنوان یکی از زیباترین جاذبه های طبیعی شهرستان بشرویه، به طول ۳۰ کیلومتر در راستای شمالی-جنوبی و عرض ۲۴ کیلومتر، ۷۲۰ کیلومتر مربع از وسعت شهرستان بشرویه را به خود اختصاص داده است. این جاذبه طبیعی منحصربفرد از دو پدیده مجزای ریگزار و کویر تشکیل شده که در ترکیب کلی در نزد مردم شهرستان به "ریگ بشرویه" تعبیر می شود. از مهمترین ویژگی های ریگ بشرویه فراوانی و تعدد جاذبه های طبیعی، پوشش گیاهی خاص و حیات جانوری جالب توجه آن است.

تل و تپه های ماسه ای روان، شوره زارها، نمک زارهای وسیع، دق های باتلاقی، کال و شیله های نمکین، توف های آتشفشانی و تبله های نمکین چنان جذبه ای در چشم بیننده ترسیم می کند که در پیوند با عرصه زیستی استثنائی آن، گونه های جانوری مختلفی از قبیل روباه شنی، موش کانگرو، گونه های مختلف سوسمار و چلپاسه ، شاهین و عقاب، خرگوش، هوبره و انواع مارهای بیابانی و کویری بعلاوه تاغ زارها و گز زارها و نیکاها و پوشش درختچه ای مانند اسکمبیل، اشلوم و درمنه به شکوه این تابلو عظمت خداوند افزوده است.