



بافت تاریخی شهر بیرجند

نشانی: بیرجند، خیابان شهید منتظری، منتظری ۳

Historical zone of Birjand city
Address: Birjand - Shahid Montazeri St., 3 Montazeri



باغ و عمارت رحیم آباد

دوره تاریخی: قاجاریه

نشانی: بیرجند، خیابان پاسداران، پشت بوستان شهدای گمنام

Rahim-Abad Garden and Mansion
Era : Qajar
Address: Birjand - Pasdaran St., behind the unknown martyrs park.

Birjand Castle

قلعه بیرجند

دوره تاریخی: قاجار

نشانی: بیرجند- خیابان جمهوری اسلامی
میدان امام حسین (ع)

Era : Qajar
Address : Birjand - Jomhuri Eslami St., Imam Hussein (AS) Sq.



مدرسه شوکتیه

دوره تاریخی: قاجاریه

نشانی: بیرجند- خ منتظری ۳- کوچه پست قدیم

Shokatiyeh School
Era : Qajar
Address: Old Post Alley, Montazeri 3 St., Birjand



ارگ کلاه فرنگی (ارگ امیر حسنخان)


دوره تاریخی: قاجاریه

نشانی: بیرجند، خیابان مطهری، ساختمان فرمانداری

Kolah Farangi
Era : Qajar
Address : Birjand - Government Building; Motahhari St. Birjand



روستای تاریخی نایبند
Naiband Historical village



بافت تاریخی روستای اصفهک

نشانی: شهرستان طبس، بخش دیهوک،
روستای اصفهک، ۴۵ کیلومتری شهر طبس

Isfahak historical zone
Address: Dihok district, Isfahak
village, 45 km from Tabas city

چشمه آبگرم معدنی مرتضی علی

نشانی: طبس - بخش مرکزی، روستای خرو، کال
سردر، ۲۳ کیلومتری طبس

Morteza Ali mineral spa spring
Address: Tabas - Central part, Kharv
village, Kal Sardar, 23 km from Tabas



آستان مبارک حضرت حسین بن موسی الکاظم (ع)

نشانی: طبس، بلوار آیت الله واعظ
طیسی

Astan Mubarak of Hazrat Hussain bin Musa Al-Kazem

Address: Tabas - Ayatollah
Waez Tabasi Blvd.



باغ گلشن طبس

دوره تاریخی: قاجاریه
نشانی: طبس - خیابان امام خمینی - میدان انقلاب


Tabas Gulshan Garden
Era: Qajar
Address: Tabas - Imam Khomeini
St., Revolution Square.



روستای ازمیغان

نشانی: طبس، بخش مرکزی، روستای ازمیغان، ۴۰
کیلومتری شهر طبس

Azmeighan village
Address: Tabas - Central part,
Mighan village, 40 km from
Tabas city.



منطقه نمونه گردشگری بوذرجمهر قاین

The Tourist Region of Bouzar Jomhor Qaen

دوره تاریخی: قرن ۷ هـ ق
نشانی: ۳ کیلومتری جنوب شهر قاین

Era : 7th century AD

Address : 3 kilometers south of Qaen city.



مسجد جامع قاین Qaen Grand Mosque



دوره تاریخی: قرن ۴ هـ ق تا صفویه
نشانی: مرکز شهر قاین - خیابان امام خمینی

Era : 9th century AD

Address : Qaen - Imam Khomeini Ave.

قلعه کوه قاین

دوره تاریخی: اسماعیلی
نشانی: ۵ کیلومتر جنوب شهر قاین

Mount castle of Qaen

Era : Ismailia era

Address : 5th km South of Qaen



خانه سلطانی

موزه مردم شناسی

دوره تاریخی: قاجاریه
نشانی: مرکز شهر قاین - خیابان جانبازان

Soltani Historical House

Anthropology Museum of Qaen

Era : Qajar

Address : Janbazan St., Qaen city center





آرامگاه امامزادگان فردوس
 دوره تاریخی : تیموری
 نشانی: شهر فردوس - خیابان فرهنگ
Imamzadeh Of Ferdows
 Era : Tymorid Era, Location: South of Jame'e Mosque of Ferdows, Farhang St.,

مسجد جامع فردوس
 دوره تاریخی : سلجوقی - خوارزمشاهی
 نشانی : فردوس - جنوب شرق محوطه باستانی تون
Ferdows Grand Mosque
 Era : Seljuk and Khwarizmi era
 Location : South-east of historical region of Toon



آبگرم معدنی فردوس
 Hydrotherapy Complex of Ferdows

مدرسه علمیه علیا
 دوره تاریخی : صفویه
 نشانی: جنوب شرق فردوس، محوطه باستانی تون
Olya Religious School
 Era : Safavid
 Location : Toon historical region, south-east of Ferdows



کاروانسرای خوشاب
 نشانی: ۳۸ کیلومتری محور فردوس - بشرویه
Khoshab Caravanserai
 Address: 38 kilometers from Ferdows - Bashrouye



آرامگاه ابن حسام خوسفی

دوره تاریخی : قاجاریه

نشانی : ۳۵ کیلومتری بیرجند- داخل شهر خوسف

Ebn-e Hesam Khoosfi's Tomb

Era : Ghajariyeh

Address : 36 kilometers away from Birjand, inside the Khoosf Town.



سنگ نگاره کال جنگال

دوره تاریخی : اشکانیان

نشانی : ۳۵ کیلومتری جنوب غربی بیرجند- ۱۰ کیلومتری

جنوب شرق خوسف

The Kaal-Jangaal Inscription

Era : Ashkanian

Address : 35 kilometers to the southwest of Birjand, 10 kilometers to the southeast of Khoosf.



آبگرم لوت

نشانی : خوسف- کیلومتر ۷۵ جاده خوسف به نایبند

Lut Spa

Address: Khosuf km 75 of Khosuf to Naiband road



مسجد ماژان

دوره تاریخی : قاجاریه

نشانی : خوسف، بخش ماژان

Majan Mosque

Era : Ghajariyeh

Address : Khosuf, Majan district




امامزاده شاه سلیمان علی

نشانی : خوسف، بخش ماژان

Imamzadeh Shah Suleiman Ali

Address : Khosuf, Maghan district

Tabas



قلعه فورگ Foorg Fort

دوره تاریخی: افشاریه، قاجاریه
نشانی: اسدیه، روستای فورگ

Era : Afsharid-Qajar Dynasty
Address : Foorg Village, Asadieh



مسجد جامع هندوالان Hendvalan Grand Mosque



دوره تاریخی: تیموری
نشانی: اسدیه، روستای هندوالان

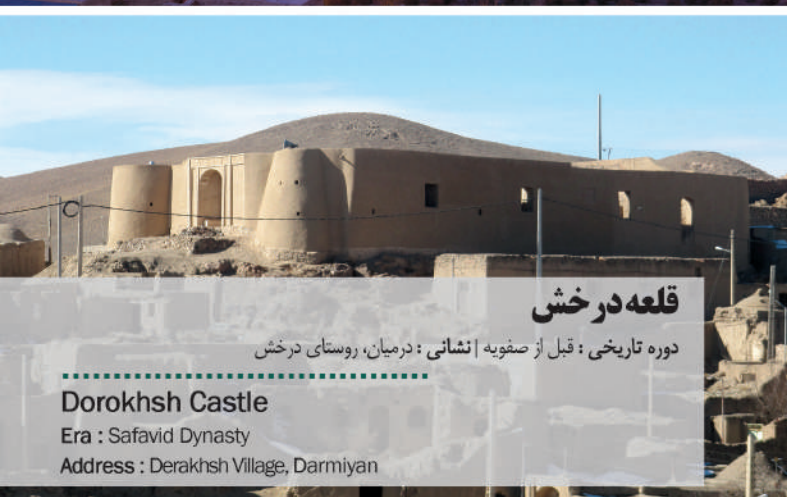
Era : Timurid Dynasty
Address : Hendvalan Village, Asadieh

قلعه اسدیه

دوره تاریخی: قاجاریه
نشانی: درمیان، شهر اسدیه

Asadieh Castle

Era : Qajar Dynasty
Address : Asadieh City, Darmiyan



قلعه درخش

دوره تاریخی: قبل از صفویه | نشانی: درمیان، روستای درخش

Dorokhsh Castle

Era : Safavid Dynasty
Address : Derakhsh Village, Darmiyan





قلعه شاهدژ نهبندان
Shahdezh Castle

مسجد میغان

دوره تاریخی : صفویه
نشانی : ۶۰ کیلومتری شمال غرب نهبندان،
روستای میغان

Mosque of Mighan

Era : Safavid

Address : 60th km in north-west
of Nehbandan, Mighan Village



آسیادهای خوانشرف

دوره تاریخی : قاجار
نشانی : نهبندان، خیابان تعلیم

Windmills of Khansharaf

Era : Qajar Dynasty

Address : Nehbandan - Talim Ave.

کاروانسرای سرایان

دوره تاریخی : صفویه

نشانی : داخل شهر سرایان

Sarayan Caravanserai

Era : Safavid

Address : Inside the city of Sarayan



مسجد جامع سرایان Sarayan Grand Mosque.....



دوره تاریخی : صفویه
نشانی : داخل شهر سرایان

Era : Safavid era

Address : Inside the city of Sarayan.

آب انبار کاروان سرا

دوره تاریخی : صفویه
نشانی : داخل شهر سرایان

Ab-Anbar of Caravanserai

Era : Safavid

Location : Inside the city of Sarayan



بازار میثم

دوره تاریخی : صفویه تا پهلوی

نشانی : داخل شهر سرایان

Meysam Bazar


Era : Safavid to Pahlavi era

Address : Inside the city of Sarayan





روستا هدف گردشگری ماخونیک
Makhonik tourist target village



Barkouh Castle

قلعه برکوه

دوره تاریخی: صفویه-قاجاریه نشانی: سریشیه، داخل روستای برکوه

Era : Safavid Dynasty Address : Sarbisheh - in Barkouh Village



قلعه باغ مود

دوره تاریخی: زندیه - قاجاریه

نشانی: شهر مود

Fort and Garden of "Mood"

Age: Zandiyeh - Qajar

Address: Mood city



دره آهنگران

Ahangaran Valley

مسجد جامع افین

دوره تاریخی : تیموری

نشانی : دهستان افین - کیلومتر ۸۵ جنوب شرق

قاین، روستای افین

.....
Era : Saljoughi dynasty

Address : Afin rural distric, 85 kilometers to the southeast of Qaen, Afin village



منطقه تجنود-پترگان

.....
Tajnoun-Petergan Region

Afin Grand Mosque

